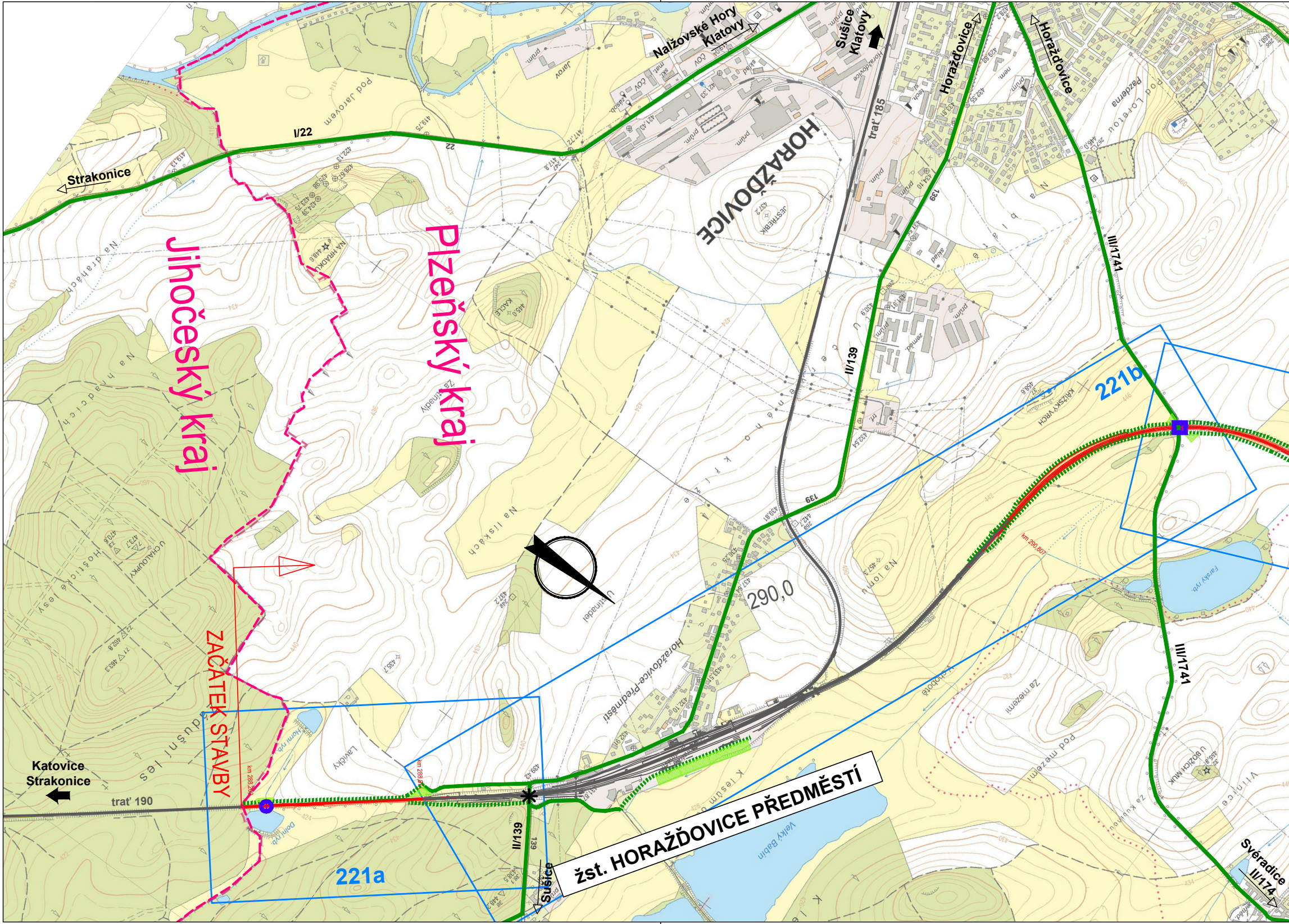
Jihočeský kraj
Plzeňský kraj
HORAŽĎOVICE
ZAČÁTEK STAVBY
žst. HORAŽĎOVICE PŘEDMĚSTÍ
221a
221b
290,0
km 290,807
trať 190
trať 185
I/22
22
II/139
139
III/1741
Strakonice
Nalžovské Hory
Klatovy
Sušice
Klatovy
Horažďovice
Horažďovice
Katovice
Strakonice
Sušice
Svéradice
II/174
Horažďovice-Předměstí
Na lískách
U Lnadel
Za Lnadly
Na lomu
Křížský vrch
Pazderna
Jestřebí
Kačle
Na hrádku
Pod Jarovem
Jarov
Na hradcích
U Chaloupky
Hoštické lesy
Lavičky
Horní rb.
Dolní rb.
Velký Babín
Farský ryb.
Za mezemi
Pod mezemi
U Božích muk
Vinice

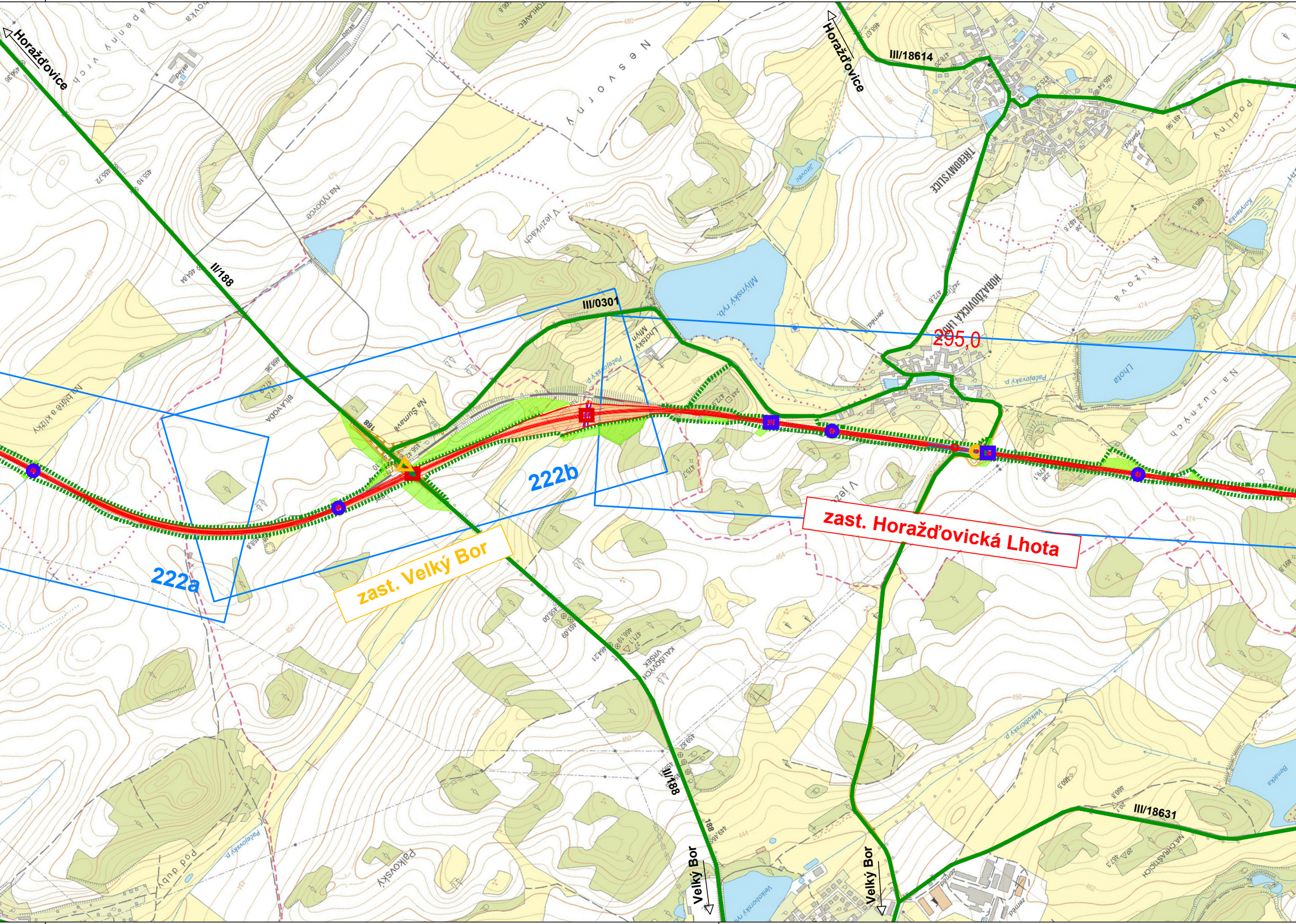
Horažďovice
Horažďovice
III/18614
II/188
III/0301
295,0
222a
222b
zast. Velký Bor
zast. Horažďovická Lhota
188
III/188
188
III/18631
Velký Bor
Velký Bor
Mlýnský ryb.
Lhota
TŘEBOMYSLICE
HORAŽĎOVICKÁ LHOTA
Nesvorny
Na Šumavě
BÍLÁ VODA
Na blátě a křížky
Lhotský Mlýn
V jezírkách
Na rybovce
Podliny
Křížová
Na nuzných
Pálkovský
Pod hůrkou
KALISOVÝCH VRŠEK
NA CHRASTIŠTI
Benátka
Paclejovský p.
Velkoborský p.
Jírovec

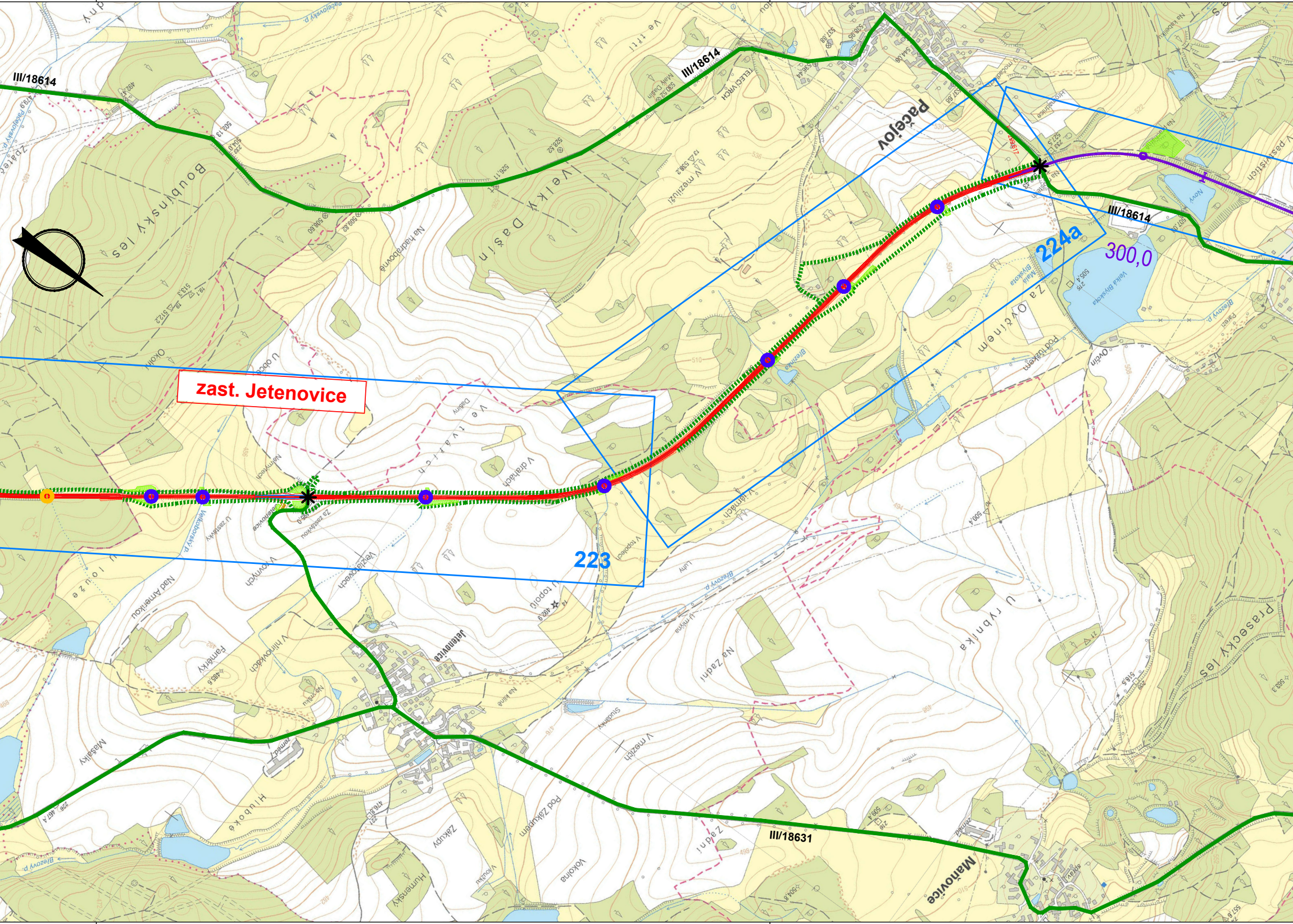

III/18614
III/18614
III/18614
III/18631
zast. Jetenovice
223
224a
300,0
Pačejov
Jetenovice
Maňovice
Boubínský les
Velký Dašín
Prasecký les
Na hadrabovně
Ve třtí
Okolí
U obce
Ve tvarech
V dráhách
V topolech
Za Ovčínem
Pod trubkem
U rybníka
Na Zadní
V mezích
Studánky
Pod Zákupem
Vokolna
Zákupy
Humenský
Hluboké
Masalky
Famfrky
V hlinovkách
Nad Amerikou
U louže
Za zastávkou
U zastávky
Velká Bílyskota
Malá Bílyskota
Březový p.
Luhy
Ovčín

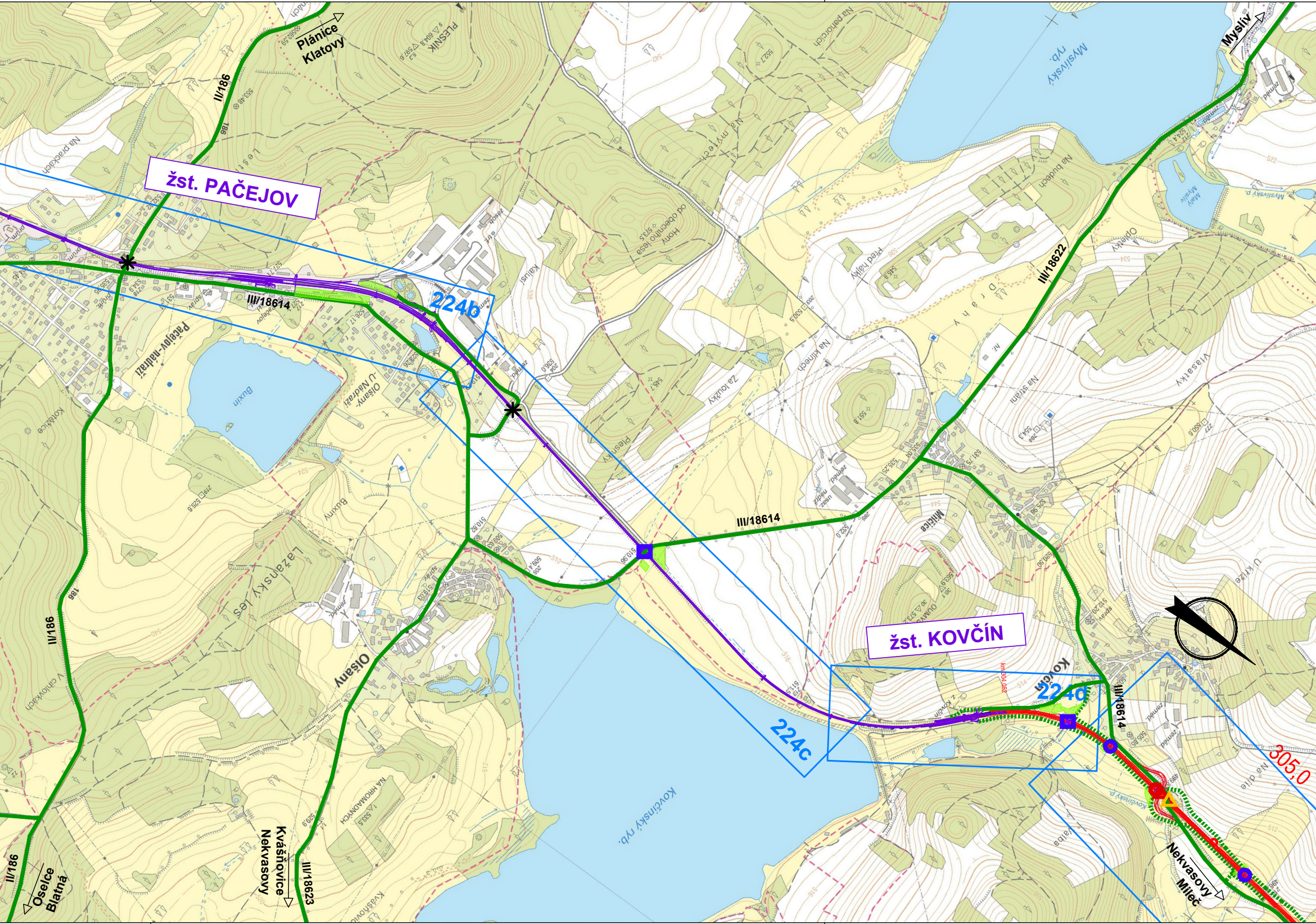
žst. PAČEJOV
žst. KOVČÍN
224b
224c
224d
305,0
II/186
III/18614
III/18622
III/18623
Plánice
Klatovy
Mysliv
Oselce
Blatná
Kvášňovice
Nekvasovy
Nekvasovy
Mileč
Myslivský ryb.
Malý Myslivský
Kovčínský ryb.
Buxín
Olšany
Olšany - U Nádraží
Pačejov-nádraží
Lažanský les
Milčice
Kovčín
PLEŠNÍK
Drahy
Vlasatky
Oplęky
Na budech
Na stráni
Za loužky
Na klínech
Před hájky
Na mýtech
Na pahorcích
Na prackách
Kotěžice
V chlívkách
Buxiny
Na hromádkách
Na díle
U kříže
Hony od obecního lesa
Plešný
Kalaus

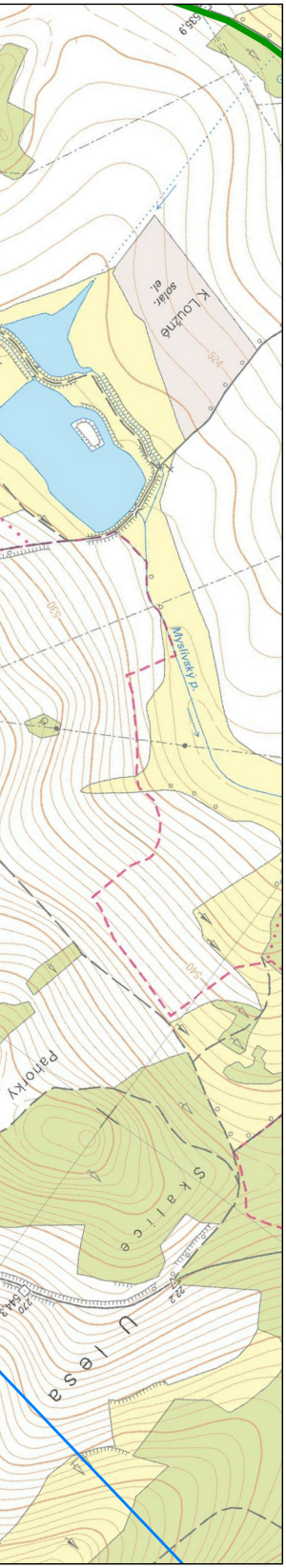
535,9
K Loužné
solár. el.
524
530
Myslívský p.
540
pahorky
Skalice
22,2
270
U lesa

LEGENDA:

🟥	řešený úsek trati 190
🟪	související stavby SŽ
⬛	navazující tratě
🟫	přeložky komunikací
🟩	základní přístupové komunikace a komunikace pro obsluhu stavby (silnice I.,II. a III. třídy)
▪▪▪	ostatní komunikace pro stavbu
– – –	hranice krajů
221	klad listů koordinačních situací 1:2 000 a jejich částí vč.čísla přílohy
■ ■ ■ ■	žel. most, podchod stávající/rekonstruovaný/nový/rušený
● ● ● ●	propustek stávající/rekonstruovaný/nový/rušený
△ △ △ △	přejezd stávající/rekonstruovaný/nový/rušený
✱ ✱ ✱ ✱	silniční nadjezd stávající/rekonstruovaný/nový/rušený
🟩	plochy ZS

ČISTOPIS DOKUMENTACE 11/2020

Výškový systém Bpv
Souřadnicový systém S-JTSK

Změna:	Název změny:	Datum:	Provedl:	Podpis:

Investor:
SPRÁVA ŽELEZNIC

Objednatel:
Správa železnic, s.o.
Dlážděná 1003/7
110 00 Praha 1

Korespondenční adresa:
Správa železnic, s.o.
Stavební správa západ
Sokolovská 1955/278
190 00 Praha 9

Sdružení
MP+SP- Horažďovice - Koterov

Společník ve sdružení a zpracovatel části dokumentace:
SUDOP PRAHA

SUDOP PRAHA a.s.
Olšanská 1a, 130 80 Praha 3
tel.: +420 267 094 111
fax: +420 224 230 316
e-mail: praha@sudop.cz

METROPROJEKT Praha a.s.
Argentinská 1621/36
170 00 Praha 7
generální ředitel: Ing. David Krása
tel.: +420 296 154 105
www.metroprojekt.cz
info@metroprojekt.cz

METROPROJEKT

Souprava číslo:

HIP: **Ing. Jan Nosek** tel.: **296 154 221** Podpis: Nosek

Specialista profese: **Ing. Miroslav Halama** Podpis: Halama

Stupeň: **DUR**

Název a účel díla:

Modernizace tratě Horažďovice předm. (mimo) - Plzeň-Koterov (mimo)

Zpracovatelské středisko:
S-60 DOPRAVNÍCH STAVEB
tel.: **296 154 247**

Vedoucí střediska: **Ing. Petr Zobal** Podpis:

Odpovědný projektant: **Ing. Miroslav Halama** Podpis: Halama

Název části díla:

Souhrnná technická zpráva
Zásady organizace výstavby

B
B.8

Kreslil: **Jiří Palas** Podpis:

Kontroloval: **Ing. Miroslav Halama** Podpis: Halama

Skart. znak: **V/2041**
Datum: **11/2020**
Počet formátů: **9 x A4**
Měřítko: **1:10 000**

Název přílohy:

Přehledná situace
Horažďovice předm. - Pačejov - (Kovčín)

Změna:

Číslo příl.: **211**

IČD:	18	7413	02	08	00	00